




PRESBYTERE SAINT RENE					
Catégorie	01	Sous-catégorie	04	Numéro	09
Localisation					
Adresse	Rue Morin, appelé aussi Foyer Morin				
Extrait Plan IGN	Cadastre				
					
Photographies					
	<p>Photo d'avant les travaux de 1989</p> <p>On voit la soue à cochons où les Recteurs élevaient un cochon (disparu)</p>				
Description					
Maison construite en 1869 transformée en salle de réunion pour les associations et l'ASHR (association sportive Hillion-Saint René- football)					
Auteur					
Date de construction					
Historique					
<p>Quand la paroisse de Saint-René s'est créée entre 1867 et 1870, on commença à chercher un terrain pour construire un presbytère. Mr Benoit qui venait d'acheter un terrain au bourg de St René voulut bien le céder au prix coûtant, plus une indemnité de 180 francs pour le dédommagement des pommes de terre qu'il y avait semées.</p> <p>Les travaux furent terminés le 31 juillet 1868. On décida d'attendre un an avant de l'habiter. Mais l'abbé Huet, qui allait y entrer, fut nommé recteur de Pléneuf en 1869. Dans l'intervalle, le 15 mars 1869, malgré l'opposition du Maire Pierre Delanoé et du recteur d'Hillion François Laporte, Mgr David écrivit au gouvernement pour demander que Saint-René soit reconnu comme Paroisse</p>					

succursale.

L'abbé Botrel, qui était vicaire à Plémy, fut nommé Recteur d'offices à St René. Mais il refusa ce titre. Puis ce fut l'abbé Yves-Marie Poisson, qui avait été vicaire à Cohiniac, puis à Plémy et enfin à Quessoy.

On lui ouvrit le presbytère, mais la maison était quasi inhabitable.

En 1977, la paroisse de St René fut rattachée à la paroisse d'Hillion, sous la responsabilité de l'Abbé Connan. Le presbytère avait besoin de sérieux travaux d'aménagement.

Le Recteur déménagea à Hillion le 6 avril 1979.

La Municipalité envisagea de transformer le presbytère en salles polyvalentes. Deux salles furent d'abord réservées à la Paroisse. Puis l'ASHR eut besoin d'une salle plus grande, et l'ensemble alla aux associations en 1989.

Extrait cadastre 1812

Plan Terrier 1787